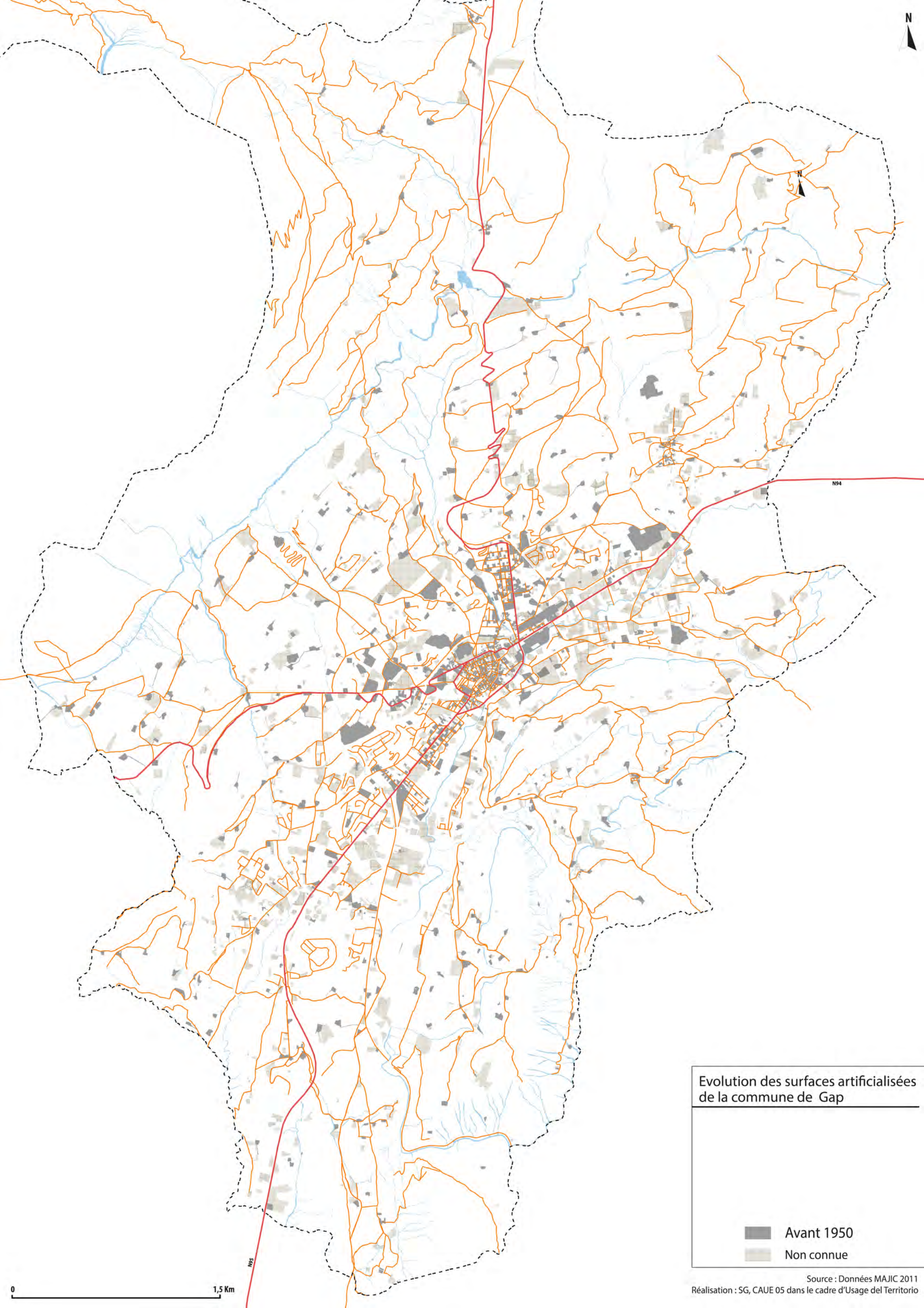
N
N94
N85
0
1,5 Km
Evolution des surfaces artificialisées
de la commune de Gap
Avant 1950
Non connue
Source : Données MAJIC 2011
Réalisation : SG, CAUE 05 dans le cadre d'Usage del Territorio

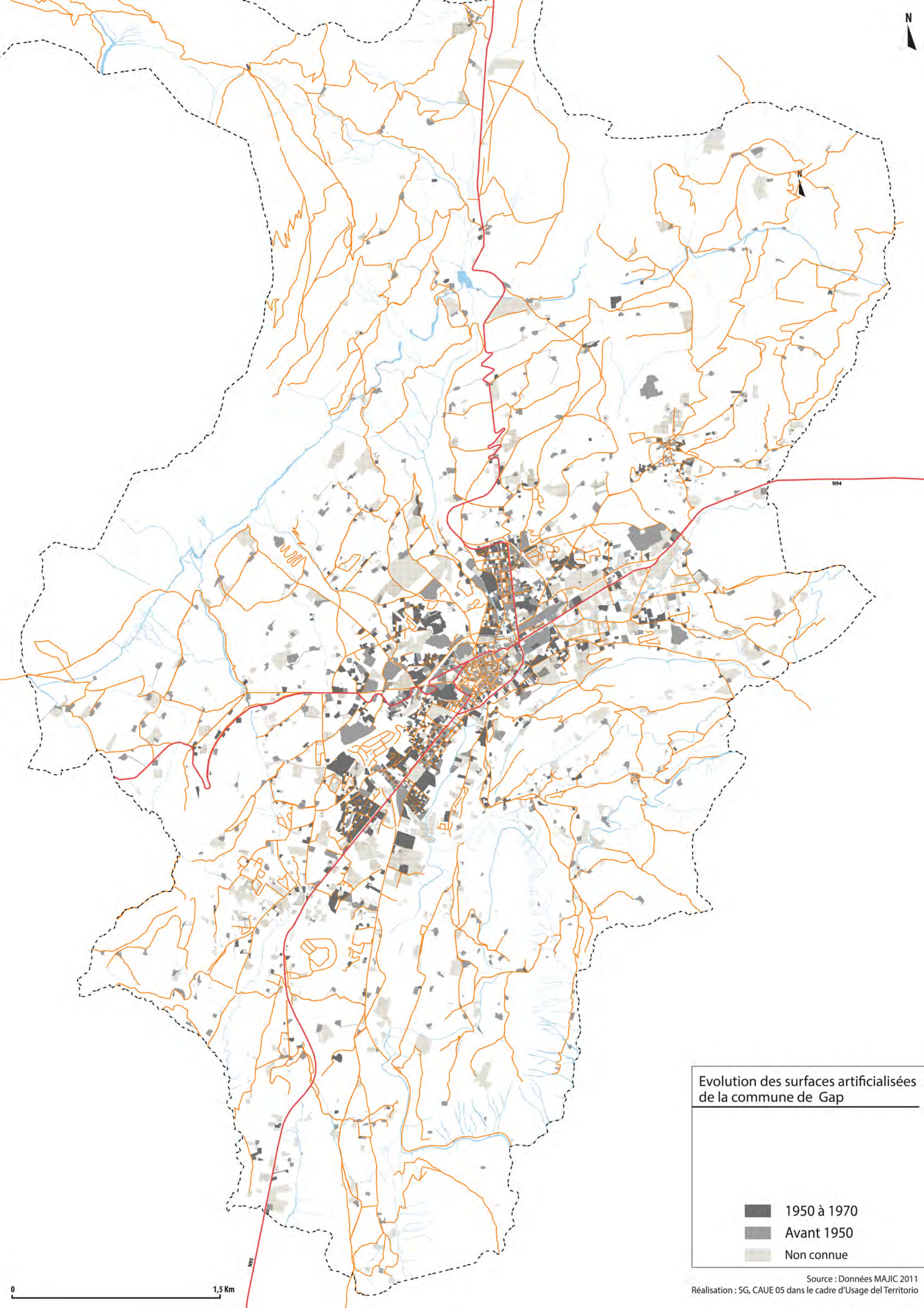
N
N
N94
N85
0
1,5 Km
Evolution des surfaces artificialisées de la commune de Gap
1950 à 1970
Avant 1950
Non connue
Source : Données MAJIC 2011
Réalisation : SG, CAUE 05 dans le cadre d'Usage del Territorio

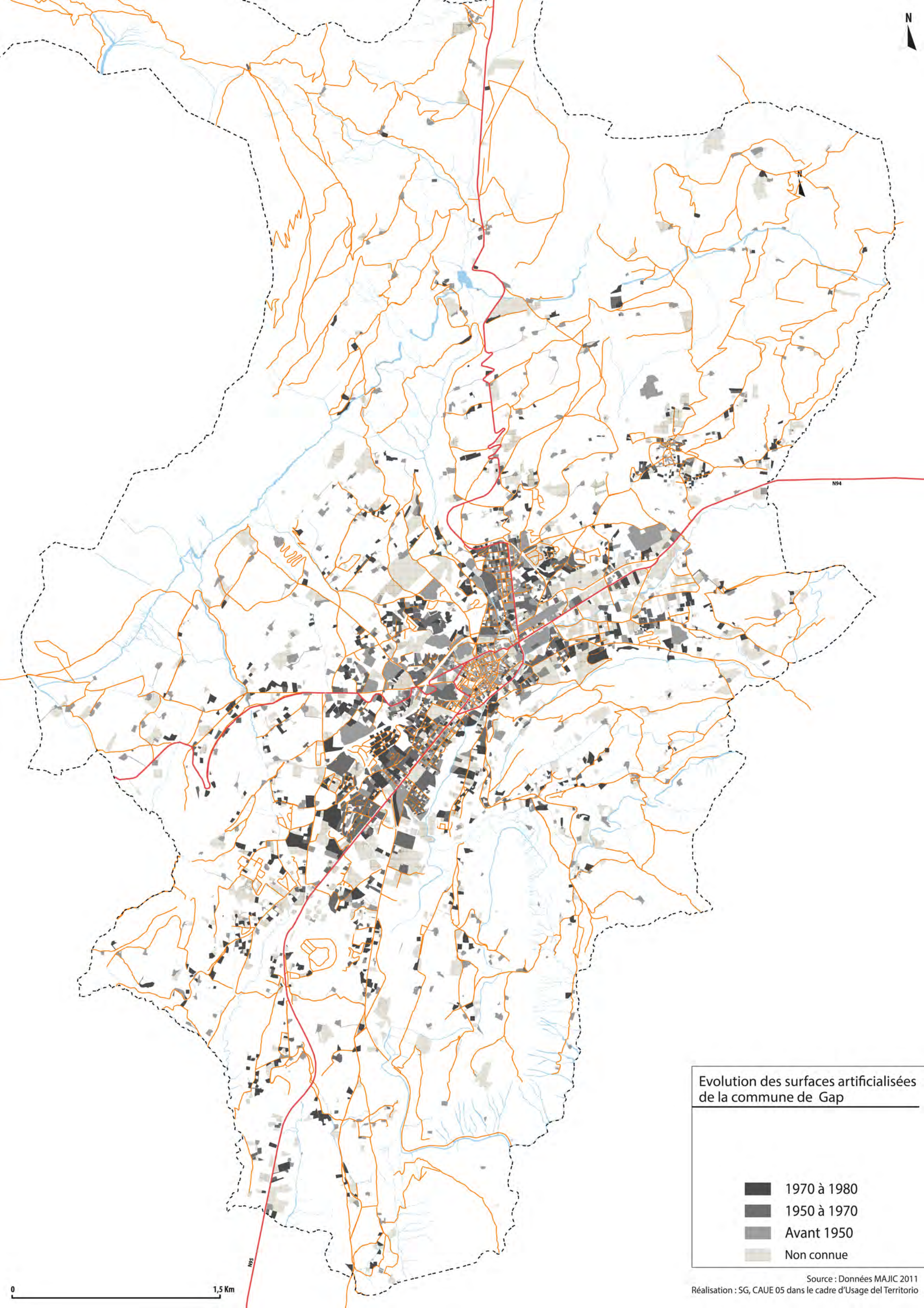

Source : Données MAJIC 2011
Réalisation : SG, CAUE 05 dans le cadre d'Usage del Territorio

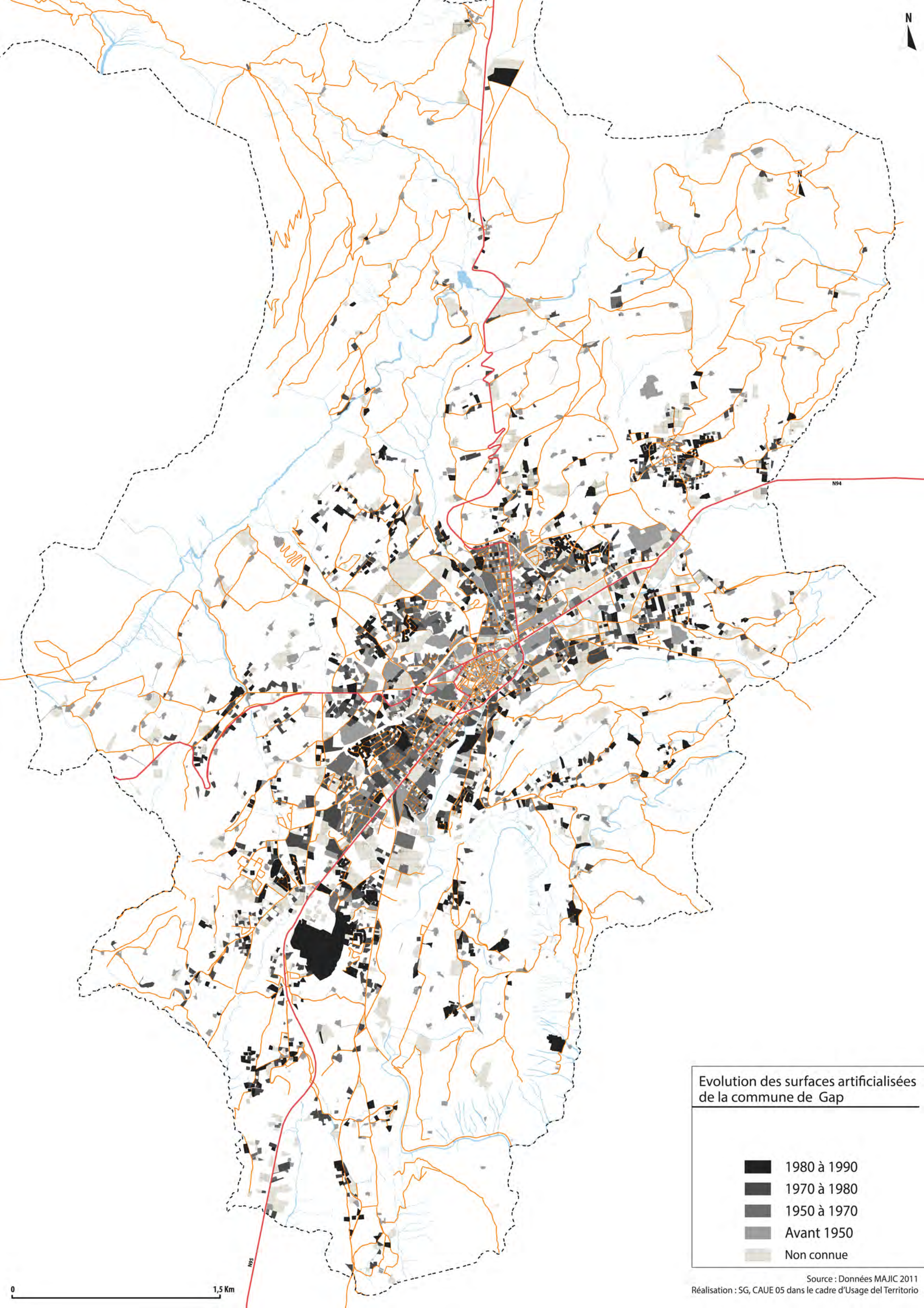

Source : Données MAJIC 2011
Réalisation : SG, CAUE 05 dans le cadre d'Usage del Territorio

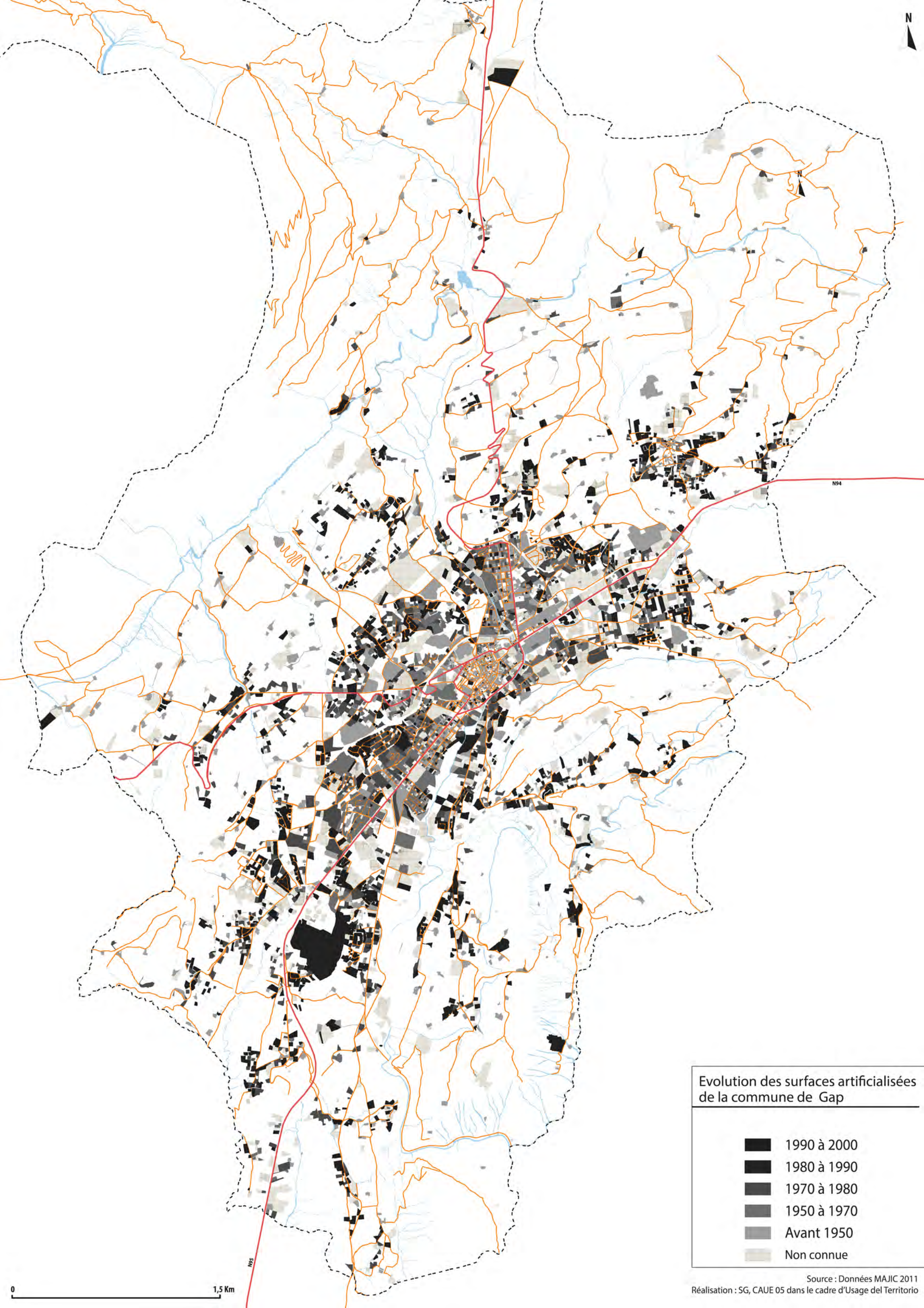
N
N94
N95
0
1,5 Km
Evolution des surfaces artificialisées de la commune de Gap
1990 à 2000
1980 à 1990
1970 à 1980
1950 à 1970
Avant 1950
Non connue
Source : Données MAJIC 2011
Réalisation : SG, CAUE 05 dans le cadre d'Usage del Territorio

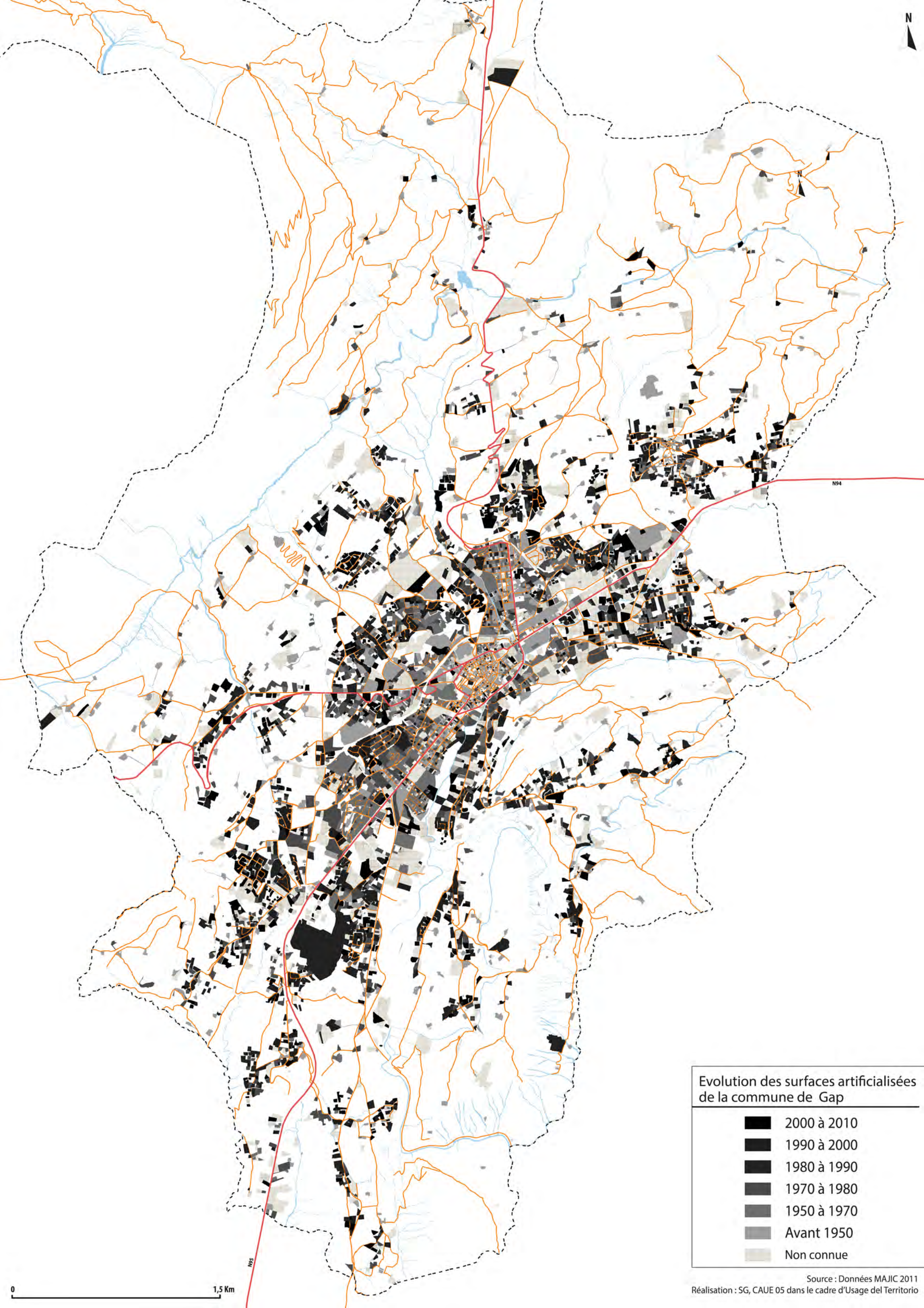

Source : Données MAJIC 2011
Réalisation : SG, CAUE 05 dans le cadre d'Usage del Territorio